

ORIENTEERING

GRIMAUD



INITIATION

TRIP 1

ESTIMATED TIME : 1H

ESTIMATED DISTANCE :

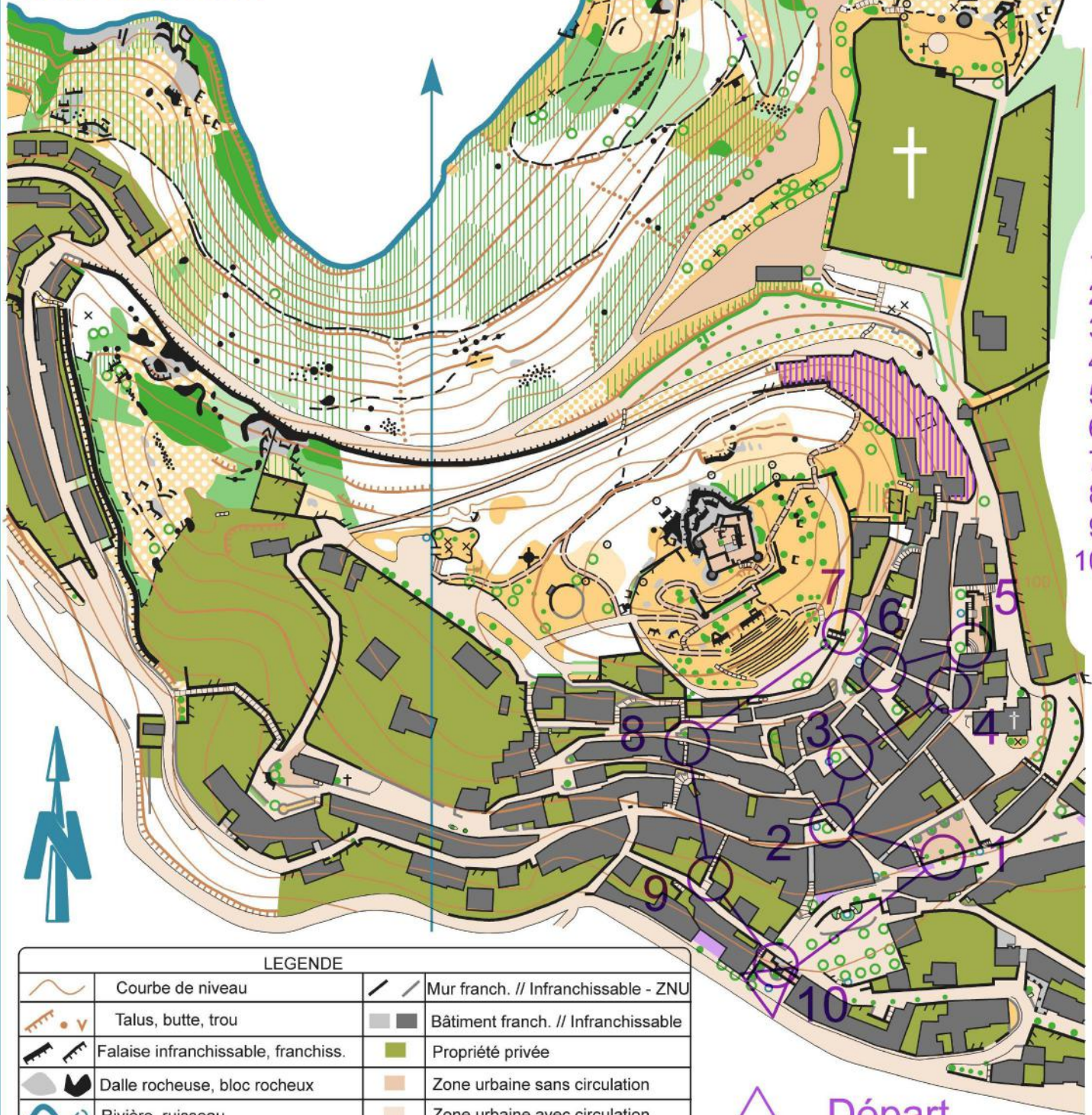
1KM - 0.6MI

**Explore the bottom of the
village medieval of Grimaud**

GRIMAUD Village

Echelle 1/3000ème
Equidistance 5m

INITIATION



- 1- 76
- 2- **84**
- 3- 71
- 4- 95
- 5- 74
- 6- 86
- 7- 94
- 8- 80
- 9- 65
- 10- 89

LEGENDE			
	Courbe de niveau		Mur franch. // Infranchissable - ZNU
	Talus, butte, trou		Bâtiment franch. // Infranchissable
	Falaise infranchissable, franchiss.		Propriété privée
	Dalle rocheuse, bloc rocheux		Zone urbaine sans circulation
	Rivière, ruisseau		Zone urbaine avec circulation
	champ prairie // idem avec arbres		Passage sous terrain
	Forêt: traversable à non traversable		Borne
	Arbre isolé, buisson		Objet particulier
	Arbre particulier		Calvaire
	Chemin(ZU) chemin(ZNU), sentier		Ligne électrique
	Mur franch. // Infranchissable (ZNU)		Escaliers
	Cloture Franch. // Infranchissable		ZNU= Zone non urbaine, ZU = Zone urbaine

Départ
 Balise
5 N° d'ordre

Carte de course d'orientation n° 2015-D83-139
Relevés, dessins: GIACCHI GUILLAUME
Distribution : Office tourisme de GRIMAUD 04 94 55 43 83
Course d'Orientation VAR: CDC083 Maison des Sports- La Rode 83000 - TOULON Tél. : 04 94 36 13 14 guillaume@cdc083.fr
La possession de cette carte n'implique pas un droit d'accès permanent. Une autorisation doit être demandée aux propriétaires des terrains et à la commune. Toute reproduction ou adaptation, sous quelque forme et par quelque procédé que ce soit, même partielle, est interdite.
© F. F. C. O Année 2015

TRIP 1 INITIATION

76	84	71	95	74	86	94	80	65	89

Please give your opinion in a few words. Many thanks – Sports Department

.....

.....

TRIP 1 INITIATION

76	84	71	95	74	86	94	80	65	89

Please give your opinion in a few words. Many thanks – Sports Department

.....

.....

THE CASTLE

TRIP 2

ESTIMATED TIME : 1H 15

ESTIMATED DISTANCE :

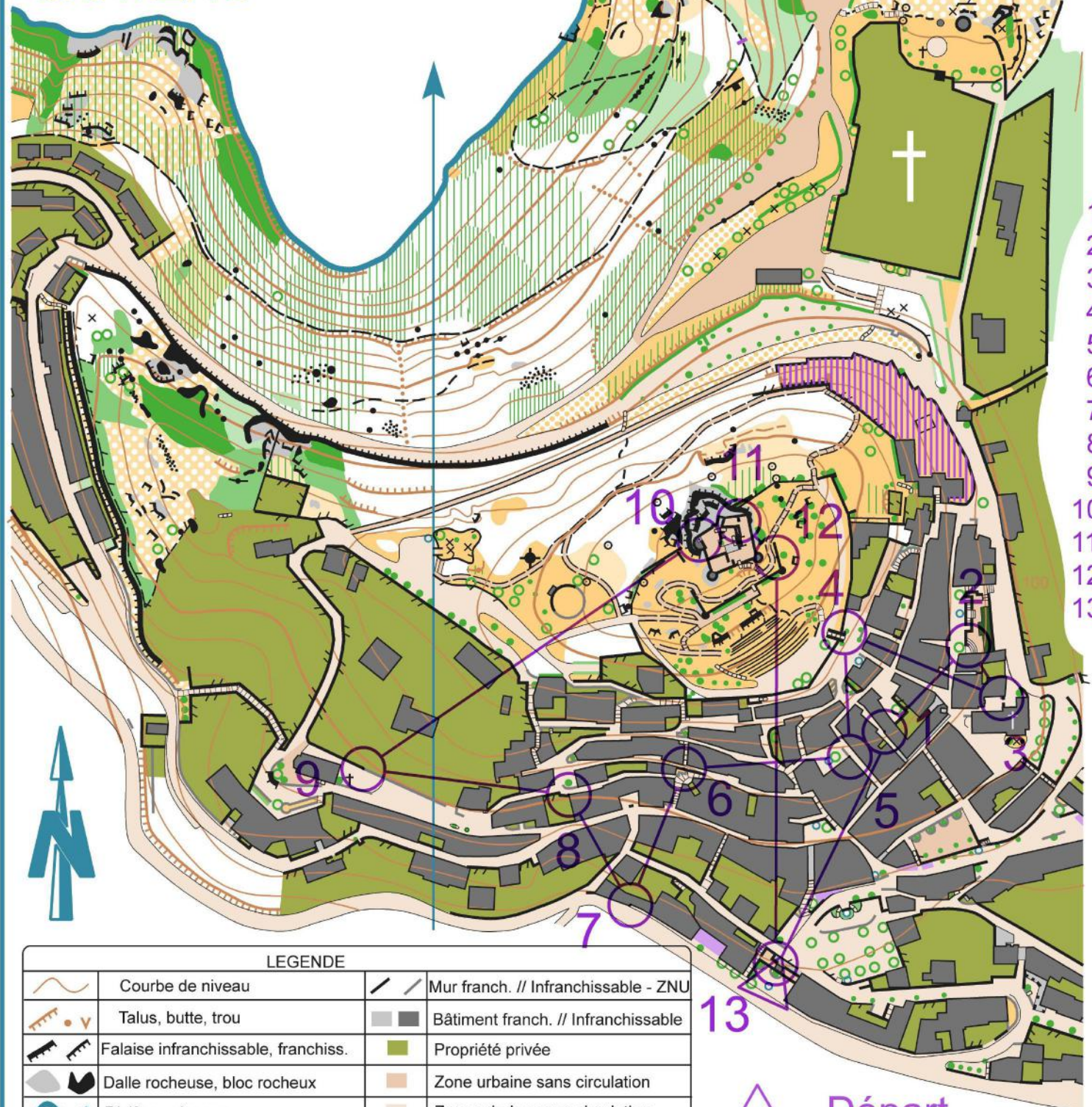
1.8KM - 1.1MI

**Explore the medieval village of
Grimaud and its Castle
overlooking the Gulf of Saint
Tropez.**

GRIMAUD Village

Echelle 1/3000ème
Equidistance 5m

CHATEAU



- 1- 62
- 2- 74
- 3- 92
- 4- 94
- 5- 71
- 6- 66
- 7- 70
- 8- 82
- 9- 61
- 10- 64
- 11- 75
- 12- 77
- 13- 89



LEGENDE			
	Courbe de niveau		Mur franch. // Infranchissable - ZNU
	Talus, butte, trou		Bâtiment franch. // Infranchissable
	Falaise infranchissable, franchiss.		Propriété privée
	Dalle rocheuse, bloc rocheux		Zone urbaine sans circulation
	Rivière, ruisseau		Zone urbaine avec circulation
	champ prairie // idem avec arbres		Passage sous terrain
	Forêt: traversable à non traversable		Borne
	Arbre isolé, buisson		Objet particulier
	Arbre particulier		Calvaire
	Chemin(ZU) chemin(ZNU), sentier		Ligne électrique
	Mur franch. // Infranchissable (ZNU)		Escaliers
	Cliff (ZNU) // Infranchissable		ZNU= Zone non urbaine, ZU= Zone urbaine

Départ
 Balise
 5 N° d'ordre

Carte de course d'orientation n° 2015-D83-139
 Relevés, dessins: GIACCHI GUILLAUME
 Distribution: Office tourisme de GRIMAUD 04 94 55 43 83
 Course d'Orientation VAR: CDC083 Maison des Sports- La Rode 83000 - TOULON Tél: 04 94 36 13 14
 La possession de cette carte n'implique pas un droit d'accès permanent. Une autorisation doit être demandée aux propriétaires des terrains et à la commune. Toute reproduction ou adaptation, sous quelque forme et par quelque procédé que ce soit, même partielle, est interdite.
 5.5.C.0 Année 2015

TRIP 2 : CASTLE

61	62	64	66	70	71	74	75	77	82	89	92	94		

Please give your opinion in a few words. Many thanks – Sports Department

.....

.....

TRIP 2 : CASTLE

61	62	64	66	70	71	74	75	77	82	89	92	94		

Please give your opinion in a few words. Many thanks – Sports Department

.....

.....

THE MILL

TRIP 3

ESTIMATED TIME : 1H30

ESTIMATED DISTANCE :

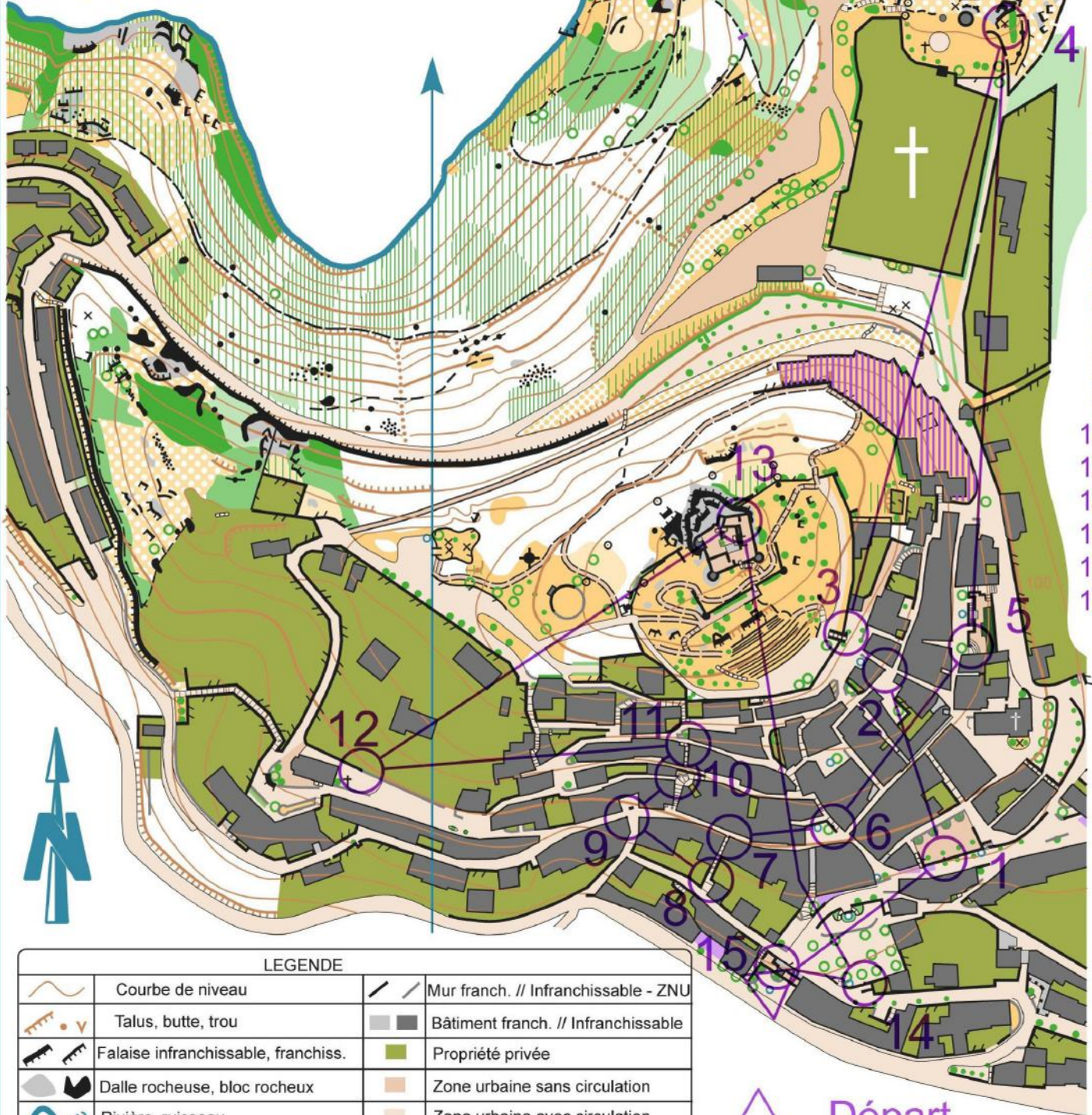
2.7KM - 1.7MI

**Explore the medieval village of
Grimaud, its Castle and Saint
Roch Mill**

GRIMAUD Village

Echelle 1/3000ème
Equidistance 5m

MOULIN



- 1- 76
- 2- 86
- 3- 94
- 4-124
- 5- 74
- 6- 84
- 7- 67
- 8- 65
- 9- 73
- 10- 85
- 11- 80
- 12- 61
- 13- 75
- 14-126
- 15- 89

LEGENDE

	Courbe de niveau		Mur franch. // Infranchissable - ZNU
	Talus, butte, trou		Bâtiment franch. // Infranchissable
	Falaise infranchissable, franchiss.		Propriété privée
	Dalle rocheuse, bloc rocheux		Zone urbaine sans circulation
	Rivière, ruisseau		Zone urbaine avec circulation
	champ prairie // idem avec arbres		Passage sous terrain
	Forêt: traversable à non traversable		Borne
	Arbre isolé, buisson		Objet particulier
	Arbre particulier		Calvaire
	Chemin(ZU) chemin(ZNU), sentier		Ligne électrique
	Mur franch. // Infranchissable (ZNU)		Escaliers
	Cloture Franch. // Infranchissable		ZNU= Zone non urbaine, ZU = Zone urbaine

△ Départ
○ Balise
5 N° d'ordre

Carte de course d'orientation n° 2015-083-139

Relevés, dessins: GIACCHI GUILLAUME

Distribution : Office tourisme de GRIMAUD 04 94 55 43 85

Course d'Orientation VAR: CDC083 Maison des Sports- La Rode 83000 - TOULON Tél. 04 94 36 13 14 guillaume@cdc083.fr

La possession de cette carte n'implique pas un droit d'accès permanent. Une autorisation doit être demandée aux propriétaires des terrains et à la commune. Toute reproduction ou adaptation, sous quelque forme et par quelque procédé que ce soit, même partielle, est interdite.

© F. F. C. O Année 2015

TRIP 3 : MILL

61	65	67	73	74	75	76	80	84	85	86	89	126	94	124	

Please give your opinion in a few words. Many thanks – Sports Department

.....

.....

TRIP 3 : MILL

61	65	67	73	74	75	76	80	84	85	86	89	126	94	124	

Please give your opinion in a few words. Many thanks – Sports Department

.....

.....

FAIRIES BRIDGE

TRIP 4

ESTIMATED TIME : 2H30

ESTIMATED DISTANCE :

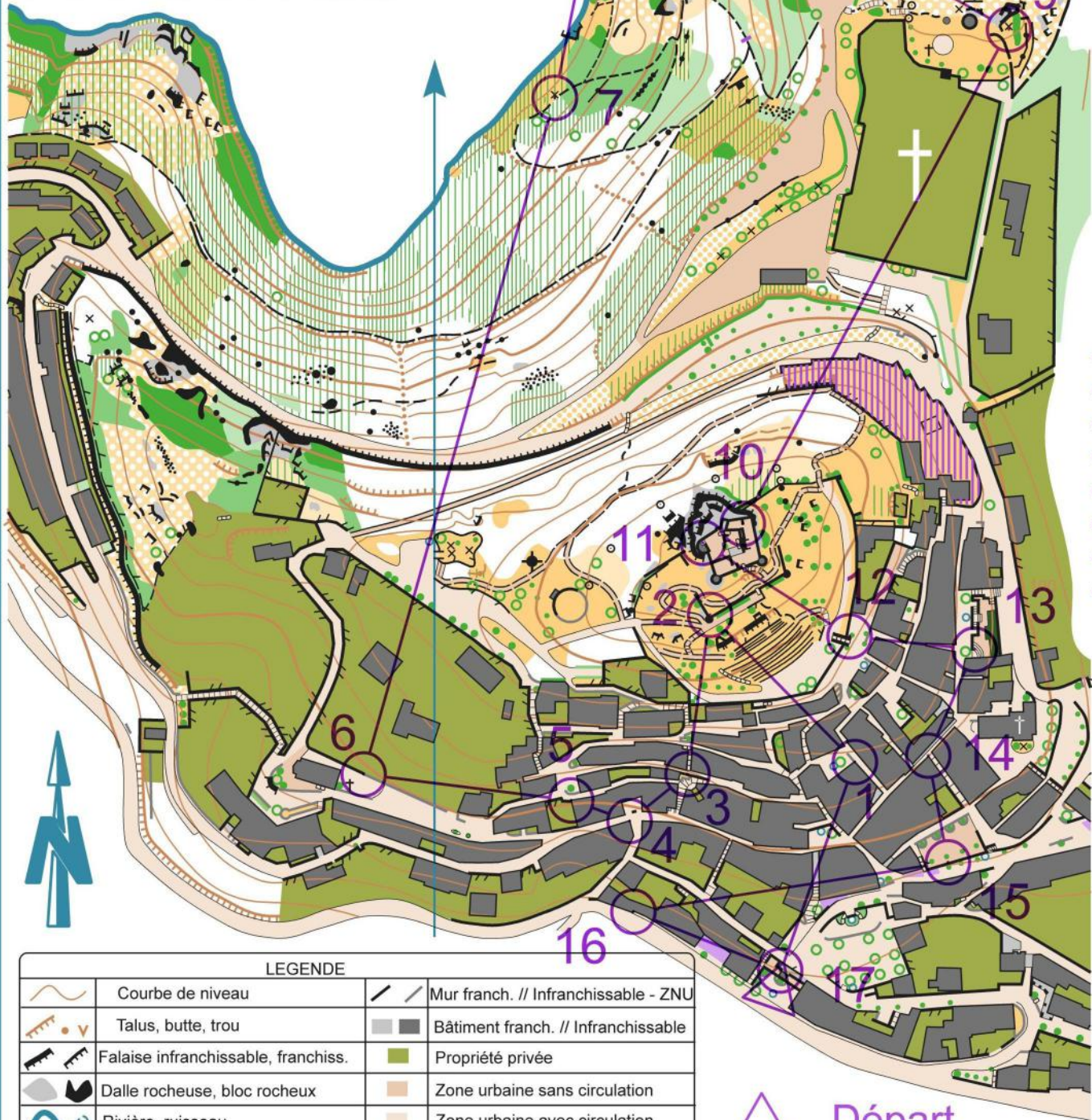
3.6KM - 2.2MI

Explore the medieval village of Grimaud, its Castle, its Mill and go in the wild nature to find the Fairies Bridge.

GRIMAUD Village

Echelle 1/3000ème
Equidistance 5m

PONT DES FEES



- 1- 71
- 2- 91
- 3- 66
- 4- 73
- 5- 82
- 6- 61
- 7- 81
- 8- 63
- 9 124
- 10- 75
- 11- 64
- 12- 94
- 13- 74
- 14- 79
- 15- 76
- 16- 70
- 17- 89

△ Départ
○ Balise
5 N° d'ordre

LEGENDE			
	Courbe de niveau		Mur franch. // Infranchissable - ZNU
	Talus, butte, trou		Bâtiment franch. // Infranchissable
	Falaise infranchissable, franchiss.		Propriété privée
	Dalle rocheuse, bloc rocheux		Zone urbaine sans circulation
	Rivière, ruisseau		Zone urbaine avec circulation
	champ prairie // idem avec arbres		Passage sous terrain
	Forêt: traversable à non traversable		Borne
	Arbre isolé, buisson		Objet particulier
	Arbre particulier		Calvaire
	Chemin(ZU) chemin(ZNU), sentier		Ligne électrique
	Mur franch. // Infranchissable (ZNU)		Escaliers
	Cloture Franch. // Infranchissable		

ZNU= Zone non urbaine, ZU = Zone urbaine

Carte de course d'orientation n° 2015-063-139
 Relevés, dessins: GIACCHI GUILLAUME
 Distribution : Office tourisme de GRIMAUD 04 94 55 43 83
 Course d'Orientation VAR: CDC063 Maison des Sports - La Rode 83000 - TOULON Tél : 04 94 36 13 14 guillaume@cdc063.fr
 La possession de cette carte n'implique pas un droit d'accès permanent. Une autorisation doit être demandée aux propriétaires des terrains et à la commune. Toute reproduction ou adaptation, sous quelque forme et par quelque procédé que ce soit, même partielle, est interdite.
 © F. F. C. O Année 2015

61	63	64	66	70	71	73	74	75				

TRIP 4 : FAIRIES BRIDGE

76	79	81	82	89	91	94	124					

Please give your opinion in a few words. Many thanks – Sports Department

.....

.....

61	63	64	66	70	71	73	74	75				

TRIP 4 : FAIRIES BRIDGE

76	79	81	82	89	91	94	124					

Please give your opinion in a few words. Many thanks – Sports Department

.....

.....

**ORIENTEERING SET UP BY THE
SPORTS DEPARTMENT OF THE
TOWN HALL OF GRIMAUD**

INFORMATION :

±33 (0)4 94 55 43 83

